

INFORME DE MONITOREO DE MEDIOS*

Fecha: 25/10/2022

Semana N° 43

Coordinación de Vigilancia Epidemiológica

*Vigilancia basada en eventos de interés epidemiológico mediante el monitoreo de medios abiertos de comunicación locales y nacionales.

Reporte de eventos:

Amenaza	Tema	Medio	Fecha	Resumen	Liga	Prioridad
Biológico	Revisa salud uso de cubrebocas	El Sol de Cuernavaca	24 octubre 2022	El secretario de Salud en el estado, Marco Antonio Cantú Cuevas, declaró que esperarán a que el Congreso local entregue las modificaciones a la Ley que Regula el Uso del Cubrebocas para conocer si este cambiará de obligatorio a una sola recomendación, y bajo qué situaciones se volvería obligatorio de nuevo.	https://www.elsoldecuernavaca.com.mx/loca/revisara-salud-uso-obligatorio-del-cubrebocas-en-morelos-9086131.html	Bajo
Biológico	Prevención de ETV	Diario de Morelos	25 octubre 2022	Los Servicios de Salud de Morelos (SSM) intensificaron las acciones de saneamiento en 113 panteones de 16 municipios para eliminar criaderos de mosquitos transmisores de dengue, zika y chikungunya en vísperas del Día de Muertos, que se conmemora el 01 y 02 de noviembre.	https://www.diariodemorelos.com/noticias/sanean-113-panteones-de-morelos-para-recibir-miles-en-d-de-muertos	Bajo
Biológico	Regulación sobre el uso de plásticos	Diario de Morelos	25 octubre 2022	Los ayuntamientos no podrán imponer multas por uso de plásticos de un solo uso en 2023 porque no han cumplido con la aprobación de sus reglamentos, a pesar de que la ley entró en vigor desde inicio de año.	https://www.diariodemorelos.com/noticias/amentan-desinter-s-por-regular-pl-asticos-en-municipios-de-morelos	Bajo
Biológico	Pruebas Covid-19	Diario de Morelos	25 octubre 2022	La Secretaría de Salud, a través de Servicios de Salud de Morelos (SSM), mantiene al alcance de la población las pruebas antigénicas en los centros de salud para detectar casos positivos a COVID-19.	https://www.diariodemorelos.com/noticias/aplicar-n-pruebas-para-detectar-covid-19-en-cuatro-centros-de-salud-de-morelos	Bajo
Biológico	Prevención de ETV	La Unión	25 octubre 2022	Las autoridades de Salud del municipio, en coordinación con la Jurisdicción Sanitaria Número II (JS-II), informaron que se refuerzan las medidas de prevención y combate al dengue, chikungunya y zika, ante los casos positivos detectados.	https://www.launion.com.mx/morelos/zona-sur/noticias/215935-refuerzan-medidas-para-combatir-el-dengue-en-amacuzac.html	Bajo
Pobreza social	Aumenta 14% la pobreza en Morelos	Lo de Hoy	25 octubre 2022	La pobreza en Morelos ha aumentado en un 14 por ciento, por lo que se espera que el Poder Legislativo aprobará el paquete económico 2023, a fin de mejorar sus condiciones sociales y alimentarias, principalmente, a través de distintos programas.	https://morelos.lodehoy.com.mx/estado/2022/10/24/25030/se-recrudecio-la-pobreza-un-14-y-mas-en-tres-municipios	Bajo
Biológico	Uso de cubrebocas	La Unión	25 octubre 2022	El secretario de Salud Marco Antonio Cantú Cuevas expuso que hasta que no se publique en el periódico oficial el acuerdo de modificación de los lineamientos sobre el uso del cubrebocas aprobado por el Congreso local, la obligatoriedad de usarlo sigue vigente.	https://www.launion.com.mx/morelos/avances/noticias/215893-necesario-conocer-a-detalle-terminos-del-acuerdo-sobre-uso-de-cubrebocas-salud.html	Bajo
Biológico	Derrame de petróleo en Oaxaca	Lo de Hoy	25 octubre 2022	Autoridades de Petróleos Mexicanos (Pemex), convinieron con pobladores de Playa Brasil, Playa Azul y Salinas del Marqués, que forman parte del municipio de Salina Cruz, un programa de empleo temporal para limpiar sus áreas de recreación y pesca que fueron contaminadas ayer por un derrame de hidrocarburos.	https://lodehoy.com.mx/nacional/2022/10/25/25102/cierre-de-playas-en-oaxaca-por-derrame-de-petroleo	Bajo



<http://ssm.gob.mx>



Servicios de Salud Morelos



@MorelosSalud

Callejón Borda N°3 Col. Centro C.P. 62000
Teléfono (777) 312 62 31 / 314 33 36 ext. 222

**Calle Gómez Azcárate No. 205, Col. Lomas de la Selva
C.P. 62270, Cuernavaca, Morelos. Tel.: 777 102 25 56**

INFORME DE RIESGOS METEOROLÓGICOS

Fecha: 25/10/2022

Semana N° 43

Coordinación de Vigilancia Epidemiológica

Fuente: Servicio Meteorológico Nacional de México, CONAGUA.

VIENTOS FUERTES, LLUVIAS Y DESCENSO DE TEMPERATURA EN EL NOROESTE, NORTE Y NORESTE DEL PAÍS

Este día, el **frente frío Núm. 5** recorrerá el noreste y oriente de México, propiciando lluvias aisladas e intervalos de chubascos en dichas regiones, además de lluvias puntuales fuertes en Puebla, Veracruz y Oaxaca. La **masa de aire frío** que lo impulsa, generará viento de componente norte con rachas de 60 a 80 km/h en Coahuila, Nuevo León, Tamaulipas, San Luis Potosí y la costa de Veracruz, además de ambiente de frío a muy frío al amanecer con posibles heladas en zonas altas de los estados de la Mesa del Norte. Por otra parte, el ingreso de humedad del Océano Pacífico, Golfo de México y Mar Caribe, ocasionará lluvias y chubascos dispersos sobre el occidente, centro, sur y sureste del país, incluida la Península de Yucatán, además de lluvias puntuales fuertes en Chiapas. Así mismo, un **sistema anticiclónico en niveles medios** de la atmósfera generará temperaturas diurnas cálidas a calurosas sobre gran parte del territorio nacional.

Las lluvias mencionadas podrán estar acompañadas de descargas eléctricas fuertes rachas de viento y posible caída de granizo, además, podrían incrementar los niveles de ríos y arroyos y ocasionar deslaves e inundaciones.

Intervalo de chubascos (5-25mm):

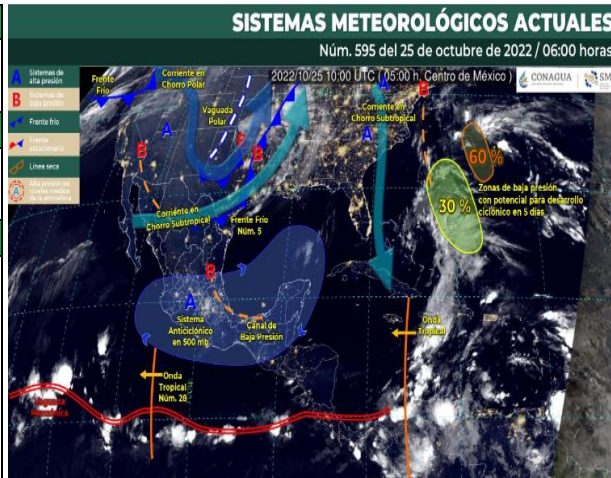
Estado de México, Ciudad de México, **Morelos**, Michoacán, Guerrero, Tabasco, Campeche, Yucatán y Quintana Roo.

Temperaturas Máximas de 30-35 °C:

Colima, Michoacán, Guerrero, Oaxaca, Chiapas, Veracruz, Tabasco y Quintana Roo.

Pronostico en región Mesa Central:

Cielo medio nublado a nublado con probabilidad de lluvias fuertes en Puebla, **chubascos en** Querétaro, Hidalgo, **Morelos** y Tlaxcala, además de lluvias aisladas en Guanajuato. Ambiente matutino fresco a frío con posibles heladas en zonas altas de Tlaxcala y Puebla. Ambiente templado a cálido por la tarde. Viento de dirección variable de 10 a 25 km/h.



<http://ssm.gob.mx>



Servicios de Salud Morelos



@MorelosSalud

Callejón Borda N°3 Col. Centro C.P. 62000
Teléfono (777) 312 62 31 / 314 33 36 ext. 222

**Calle Gómez Azcárate No. 205, Col. Lomas de la Selva
C.P. 62270, Cuernavaca, Morelos. Tel.: 777 102 25 56**

INFORME DE MONITOREO VOLCÁNICO Y SISMOLÓGICO

Fecha: 25/10/2022

Semana N° 43

Coordinación de Vigilancia Epidemiológica

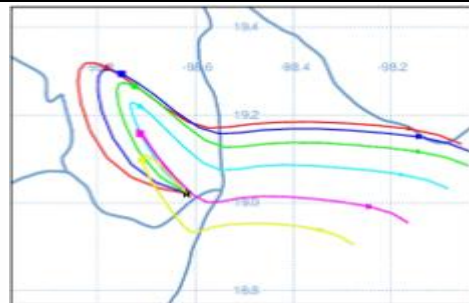
Fuente: Servicio Sismológico Nacional, UNAM. / Centro nacional de Prevención de Desastres (CENAPRED)-SEGOB, SENEAM-SCT y NOAA.


En las últimas 24 horas, mediante los sistemas de monitoreo del volcán Popocatepetl, se detectaron 62 exhalaciones, acompañadas de vapor de agua, gases volcánicos y ligeras cantidades de ceniza. Adicionalmente, se contabilizaron 16 minutos de tremor y un sismo volcánotectónico registrado hoy a la 01:29 h, con magnitud de 1.7. Al momento de este reporte se tiene buena visibilidad al volcán, observándose una ligera emisión de gases volcánicos al noreste.

NIVEL DE ALERTA	SEMAFORO	AMARILLO-FASE 2	RECOMENDACIONES PARA LA FASE AMARILLO FASE 2
	<p>El volcán presenta incremento en su actividad, con explosiones esporádicas:</p> <ul style="list-style-type: none">● Pluma continua de vapor de agua y gas.● Caída de ceniza leves a moderadas en poblaciones cercanas.● Lanzamiento de fragmentos incandescentes y posibilidad de flujos piroclásticos de corto alcance asociado a las explosiones.● Crecimiento y destrucción de domos de lava.● Flujos de lodo o escombros de corto alcance.		
			<p>1. Continuar con el radio de seguridad de 12 km, por lo que la permanencia en esa área no está permitida.</p> <p>2. Controlar el tránsito entre Santiago Xalitintla y San Pedro Nexapa, vía Paso de Cortés.</p> <p>3. A las autoridades de Protección Civil, mantener sus procedimientos preventivos, de acuerdo con sus planes operativos.</p> <p>4. A la población se le recomienda elevar la atención a los avisos de las autoridades de su localidad y se exhorta a no acercarse al volcán, y mucho menos al cráter.</p> <p>5. Mantenerse fuera de cañadas ante posibles flujos de lodo, principalmente en temporada de lluvias.</p>

PRONOSTICO DE CAIDA DE CENIZA

En caso de una exhalación de ceniza volcánica, el pronóstico de trayectoria hacia el noroeste, cambiando al este (simulando exhalación cada hora en las próximas 6 horas), a su paso por la zona sureste del Estado de México, para las primeras 12 horas de pronóstico, (09:00 a las 21:00 hora local). Posteriormente para las últimas 12 horas de pronóstico (21:00 a las 09:00 hora local del día siguiente), las trayectorias continúan hacia la zona sureste del Estado de México; zona noreste del estado de Morelos; zona oeste y centro del estado de Puebla y zona sur del estado de Tlaxcala.



SISMOS	<p>Se registró sismo de magnitud de 3.1 grados Richter, a las 04:47:26 hrs con localización del epicentro a 34 km al norte de Chilapa de Álvarez, Guerrero.</p> <p>NO PERCIBIDO EN EL ESTADO DE MORELOS.</p>	
	<p>REPORTE DE DAÑOS A LA POBLACION</p> <p>PROTECCIÓN CIVIL</p> <p>Sin reporte de daños a la población ni a la infraestructura en salud.</p>	



<http://ssm.gob.mx>



Servicios de Salud Morelos



@MorelosSalud

Callejón Borda N°3 Col. Centro C.P. 62000
Teléfono (777) 312 62 31 / 314 33 36 ext. 222

Calle Gómez Azcárate No. 205, Col. Lomas de la Selva
C.P. 62270, Cuernavaca, Morelos. Tel.: 777 102 25 56

INFORME DE MONITOREO DE TEMPERATURAS Y CALIDAD DEL AIRE

Fecha: 25/10/2022

Semana N° 43

Coordinación de Vigilancia Epidemiológica

Fuente: Comisión Estatal de Agua (CEAGUA)



PRONOSTICO DE TEMPERATURAS POR MUNICIPIO

Municipio	Min.	Max.	Municipio	Min.	Max.
Amacuzac	16°	32°	Tepalcingo	17°	31°
Cuautla	14°	28°	Ayala	19°	30°
Jiutepec	15°	28°	Huitzilac	09°	22°
Temixco	16°	32°	Tepoztlán	15°	28°
Tlaltizapan	17°	30°	Zacualpan	13°	25°
Axochiapan	18°	32°	Tlalquitenango	18°	35°
Cuernavaca	15°	27°	Puente de Ixtla	18°	35°
Jojutla	18°	35°			

TEMPERATURAS MÁXIMAS Y MÍNIMAS, ULTIMAS 24 HRS

Mínimas

Huitzilac	09° 22°
Tetela del Volcán	12° 20°
Totolapan	13° 22°
Ocuituco	13° 22°

Máximas

Tlalquitenango	18° 35°
Jojutla	18° 35°
Axochiapan	18° 32°
Zacatepec	20° 30°



CALIDAD DEL AIRE

ÍNDICE AIRE Y SALUD	NIVEL DE RIESGO ASOCIADO	RECOMENDACIONES	
		GRUPOS SENSIBLES	PARA TODA LA POBLACIÓN
<p>Estación de Monitoreo Cuernavaca Centro, Morelos</p> <p>53 Moderado Updated on Tuesday 7:00 Temp.: 13°C</p> <p>Current Past 48 hours data</p> <p>PM2.5 AQI 53 13 82</p> <p>PM10 AQI 25 9 40</p>	<p>Moderado</p> <p>Las personas sensibles pueden experimentar síntomas respiratorios (asmáticos), posible agravamiento de enfermedad pulmonar y cardiaca en personas con enfermedad cardiopulmonar y adultos mayores.</p>	<p>Considera reducir las actividades físicas vigorosas al aire libre.</p>	<p>Disfruta las actividades al aire libre.</p>



<http://ssm.gob.mx>



Servicios de Salud Morelos



@MorelosSalud

Callejón Borda N°3 Col. Centro C.P. 62000
Teléfono (777) 312 62 31 / 314 33 36 ext. 222

Calle Gómez Azcárate No. 205, Col. Lomas de la Selva
C.P. 62270, Cuernavaca, Morelos. Tel.: 777 102 25 56

INFORME DE MONITOREO EPIDEMIOLÓGICO

Fecha: 25/10/2022

Semana N° 43

Coordinación de Vigilancia Epidemiológica

Fuente: Jurisdicciones Sanitarias del estado de Morelos.

JURISDICCION SANITARIA I:

☞ SIN EVENTOS EXTRAORDINARIOS.

JURISDICCION SANITARIA II:

☞ SIN EVENTOS EXTRAORDINARIOS.

JURISDICCION SANITARIA III:

☞ SIN EVENTOS EXTRAORDINARIOS.



<http://ssm.gob.mx>



Servicios de Salud Morelos



@MorelosSalud

Callejón Borda N°3 Col. Centro C.P. 62000
Teléfono (777) 312 62 31 / 314 33 36 ext. 222

**Calle Gómez Azcárate No. 205, Col. Lomas de la Selva
C.P. 62270, Cuernavaca, Morelos. Tel.: 777 102 25 56**